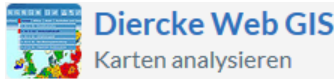


Arbeitsauftrag

Erstelle eine Karte aller Länder der Erde, bei denen das Bruttonationaleinkommen (BNE) in US-Dollar nach Kaufkraft pro Einwohner und Jahr über dem Mittelwert von 13.845 US-Dollar liegt (für 2011-2013). Nutze dabei die Möglichkeit, eine vorhandene Klassifizierung zu verändern.

1. Schritt: Gehe auf die URL: <http://www.diercke.de/> und klicke auf der linken Menüleiste auf *Diercke WebGIS*:



Klicke in der Liste der Kartendienste auf *Erde-Bruttonationaleinkommen der Staaten*. Der Kartendienst *Erde-Bruttonationaleinkommen der Staaten* wird daraufhin in einem neuen Browserfenster angezeigt.

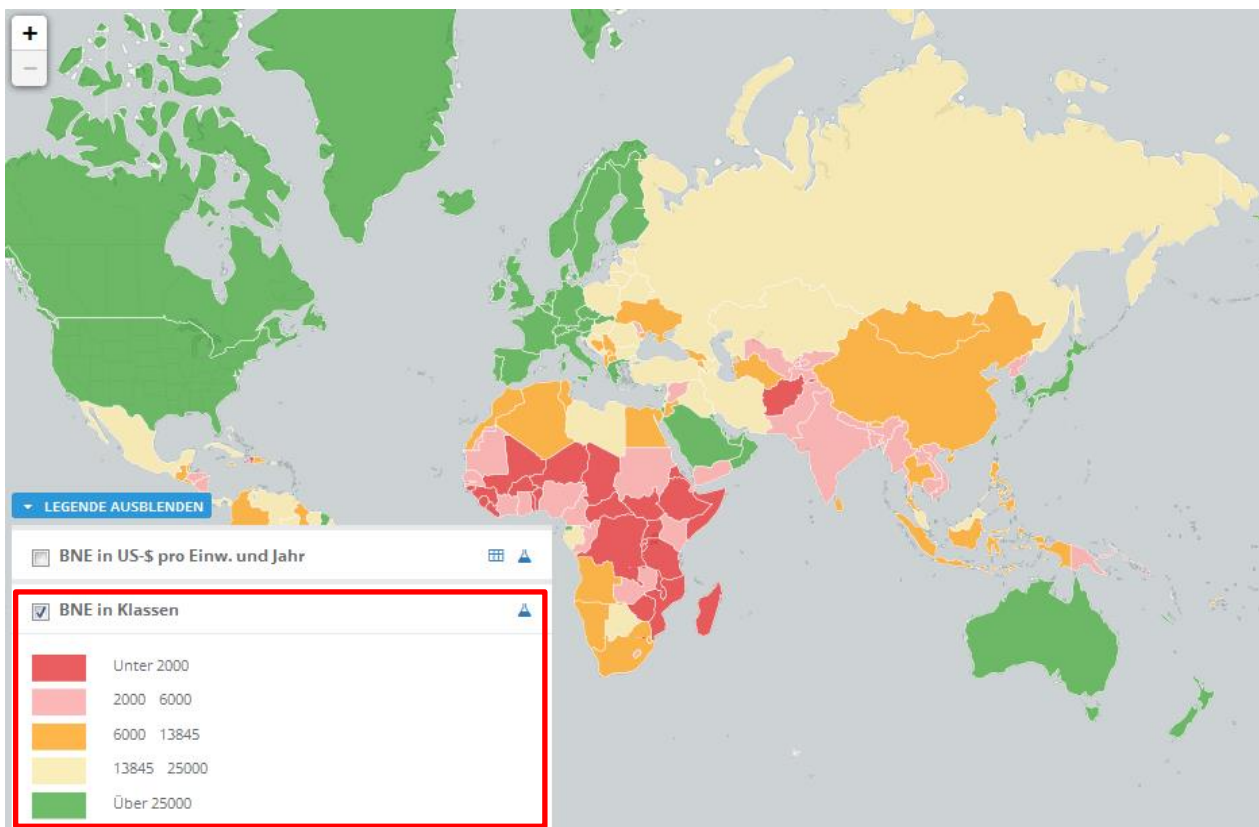

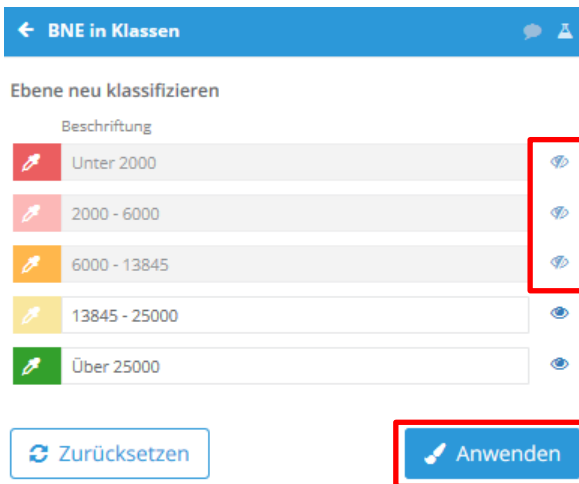








Abb. 1: Kartendienst *Erde-Bruttonationaleinkommen der Staaten*

2. Schritt: Schalte die Ebene *BNE in Klassen* sichtbar (sofern dies nicht bereits eingestellt ist). Vergleiche Abb. 1!

3. Schritt: Gehe auf das Werkzeug *Ebene filtern* (Attributabfrage)  und nimm folgende Veränderung an den Klassen vor:



Beschreibung	Icon
Unter 2000	
2000 - 6000	
6000 - 13845	
13845 - 25000	
Über 25000	

Klicke die Klassen unter dem Mittelwert von 13.845 US-Dollar unsichtbar (mit der Maus auf das *Auge*  klicken). Klicke danach auf *Anwenden*. Das Ergebnis wird als neue Kartenansicht angezeigt – bewerte und diskutiere die neue Karte:

4. Schritt: Gehe auf *Zurücksetzen* und erstelle eine neue Klassifizierung, bei der das Bruttonational-einkommen (BNE) in US-Dollar nach Kaufkraft pro Einwohner und Jahr **unter** dem Mittelwert von 13.845 US-Dollar liegt.

Diskutiere das Ergebnis. Erstelle weitere sinnvolle Klassifizierungen.
